

# H4 Lichten, seinen & termen

## 4.4 verkeerstekens algemeen

Kielboot  
II & III

Net zoals in het verkeer kan je op het water ook verkeerstekens tegen komen. Deze tekens zijn in 5 groepen te verdelen;

- **Verbodstekens,**
- **Aanbevelingstekens,**
- **Aanwijzingstekens,**
- **Gebodstekens,**
- **Beperkingstekens.**

**Verbodstekens** en **Gebodstekens** moet je altijd volgen.

**Beperkingstekens, Aanbevelingstekens** en **Aanwijzingstekens** geven je alleen een beperking/aanwijzing/aanbeveling.

Volgens Art. 1.13 is het verboden om aan te leggen aan verkeerstekens. Onder verkeerstekens vallen: boeien, tonnen, drijfbakens, walbakens en verkeersborden.

Kielboot  
II & III

### 4.4.1 Verbodstekens

**Verbodstekens** verbieden je iets, deze borden moet je altijd opvolgen (tenzij het bord op jou schip geen toepassing heeft)




**In-, uit- of doorvaren verboden.**

Dit bord is soms te zien op bruggen en bij de ingang van natuurgebieden




**Buiten gebruik gestelde gedeelte van de vaarweg.**

Schepen mogen deze vaarweg niet invaren, met uitzondering van schepen die niet door een motor worden voortbewogen en geen motor aanboord hebben.



**Verboden op te lopen.**

Dit bord is vaak te zien langs nauwe vaarwegen met druk verkeer.



**Verboden stil te liggen.**


Dit geldt alleen voor de kant waar het bord staat.



**Verboden ligplaats te nemen (ankeren en afmeren).**

Hier geldt dat in de breedte vanaf dit bord binnen 20 meter geen schepen mogen liggen

# H4 Lichten, seinen & termen



## Verboden te ankeren.

Of ankers, kettingen en kabels te laten slepen.  
Dit bord geldt alleen voor de kant waar het bord staat.

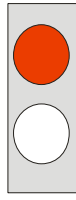


## Verboden te meren.

Dit geldt alleen voor de kant waar het bord staat.



of




## Verboden een hinderlijke vaarbeweging te maken.

Dit bord is te vinden waar schepen langs de wal liggen en langs oevers met rietkragen waar vogels nestelen.



## Verboden voor kleine schepen.



## Verboden voor motorschepen.

Dit bord is soms te zien bij natuurgebieden.




## Verboden voor zeilschepen.

Dit bord is vaak te zien langs nauwe vaarwegen met druk verkeer.



## Verboden voor snelle motorboten.

Dit is vaak te zien op plaatsen waar veel recreatie plaats vindt.



## In- of uitvaren verboden, maar wordt aanstands toegestaan.

Deze lichten bevinden zich voor een brug of sluis.

# H4 Lichten, seinen & termen

Kielboot  
II & III

## 4.4.2 Aanbevelingstekens


**Aanbevelingstekens** zijn er ter informatie maar je bent wel verplicht om rekening met de aanbeveling te houden.



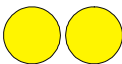
Of



**Doorvaart uit tegengestelde richting toegestaan.**  
Dit bord of licht vind je bij bruggen.



Of




**Doorvaart uit tegengestelde richting is verboden.**  
Dit bord of licht vind je bij bruggen.  
Aan de andere kant van de brug hangt dan vaak bord nr. 1 van 4,4,1.



**Zinker.**

Op deze plek ligt een pijpleiding op de bodem.




**Kabel**

Op deze plek ligt een kabel op de bodem.

Kielboot  
II & III

## 4.4.3 Aanwijzingstekens

**Aanwijzingstekens** zijn er ter informatie en worden vaak gegeven om een verbod op te heffen.



**In- of uitvaren toegestaan.**

Dit bord geeft aan dat jij je op het hoofdvaarwater bevindt.



**Hier mag u keren.**

Dit bord geldt vooral voor grote schepen.



**U nadert een nevenvaarwater.**

Dit bord geeft aan dat jezelf op het hoofdvaarwater vaart, (kijk naar onderste balk of deze dik of dun is) en dat je een nevenvaarwater nadert.



**U nadert een hoofdvaarwater.**

Dit bord geeft aan dat jezelf op het nevenvaarwater vaart, (kijk naar onderste balk of deze dik of dun is) en dat je een hoofdvaarwater nadert.

# H4 Lichten, seinen & termen



## **Kleine schepen toegestaan.**

Dit bord staat er alleen als het eerder was verboden.




## **Zeilschepen toegestaan.**

Dit bord staat er alleen als het eerder was verboden.




## **Snelle motorboten toegestaan.**

Dit bord staat er alleen als het eerder was verboden.



## **Het schip passeren aan de zijde van het bord.**

Dit is een blauw bord met een wit flikkerlicht. Dit bord wordt getoond door grote schepen die stroomopwaarts varen en vanwege de stroming zo dicht mogelijk langs de binnenbocht varen. Het schip vraagt hiermee om het schip aan Stuurboordzijde te passeren in plaats van de bakboordzijde.



## **Hoogteschaal.**

De hoogteschaal geeft de hoogte aan vanaf het wateroppervlak tot de onderkant van de brug. De cijfers geven de meters aan.

Dit bord begint bij 7 meter en loopt tot 12 meter.



## **Duikersvlag.**

Deze vlag is te zien op een boei of schip. Dit betekent dat rondom deze boei of schip duikers onder water zijn.




## **Einde van een verbod, gebod of beperking.**

# H4 Lichten, seinen & termen


## 4.4.4 Gebodstekens

**Gebodstekens** gebieden (verplichten) je eigenlijk tot iets te doen, of waarschuwen je ergens voor. Ook deze borden dien je op te volgen of er in elk geval rekening mee te houden.




**Verplichting om onder bepaalde omstandigheden te stoppen.**

Dit bord is altijd voorzien van een extra bord aan de onderkant, met de mededeling wanneer te stoppen (bijv. Bij gesloten brug)



**Verboden sneller te varen dan staat aangegeven**


Je mag hier niet harder varen dan staat aangegeven in Km/per uur.



**Verplichting tot het geven van een geluidssignaal.**

Dit bord is altijd voorzien van een onderbord met daarop het geluidssignaal wat gegeven dient te worden.

Bijv.  of 



**Verplichting bijzonder goed op te letten.**



**Verplichting zo nodig koers en snelheid te wijzigen voor uitvarende schepen.**

Deze lichten zijn te vinden langs oevers van een hoofdvaarwater, voordat een nevenvaarwater wordt gekruist.



# H4 Lichten, seinen & termen


## 4.4.5 Beperkingstekens

**Beperkingstekens** maken je erop attent dat er iets verandert aan het vaarwater waar je rekening mee moet houden. Je bent verplicht om rekening met de beperking te houden.



**Waarschuwing voor beperkte waterdiepte.**

Beperkte waterdiepte, met in centimeters aangegeven wat de diepte is.



**Waarschuwing voor beperkte doorvaarthoogte.**

Beperkte doorvaarthoogte, met in meters aangegeven wat de doorvaarthoogte is.



**Waarschuwing voor versmalling.**

Beperkte breedte van doorvaart of vaarwater, het getal geeft de breedte in meters aan.



**Waarschuwing voor de ligging van het hoofdvaarwater.**

Het vaarwater bevindt zich op enige afstand van de oever, de afstand is gegeven in meters.